





Analyserade utbyggnadsområden



0 5 10 km



Bertilstorp





-  Analyserat utbyggnadsområde
-  Verksamhetsområde dricksvatten
-  Verksamhetsområde spillvatten
-  Verksamhetsområde dagvatten



0 100 200 m







Frörum

-  Analyserat utbyggnadsområde
-  Verksamhetsområde dricksvatten
-  Verksamhetsområde spillvatten
-  Verksamhetsområde dagvatten

0 100 200 m



Galgamöllan (Gärap)





-  Analyserat utbyggnadsområde
-  Verksamhetsområde dricksvatten
-  Verksamhetsområde spillvatten
-  Verksamhetsområde dagvatten



0 100 200 m



Illstorp





-  Analyserat utbyggnadsområde
-  Verksamhetsområde dricksvatten
-  Verksamhetsområde spillvatten
-  Verksamhetsområde dagvatten



0 100 200 m



Ludaröd





-  Analyserat utbyggnadsområde
-  Verksamhetsområde dricksvatten
-  Verksamhetsområde spillvatten
-  Verksamhetsområde dagvatten



0 100 200 m



Norra Björstorp





-  Analyserat utbyggnadsområde
-  Verksamhetsområde dricksvatten
-  Verksamhetsområde spillvatten
-  Verksamhetsområde dagvatten



0 100 200 m



Ramsåsa





-  Analyserat utbyggnadsområde
-  Verksamhetsområde dricksvatten
-  Verksamhetsområde spillvatten
-  Verksamhetsområde dagvatten



0 100 200 m







Sillaröd

-  Analyserat utbyggnadsområde
-  Verksamhetsområde dricksvatten
-  Verksamhetsområde spillvatten
-  Verksamhetsområde dagvatten

0 100 200 m



Ullstorp Lilla kyrkbyn





-  Analyserat utbyggnadsområde
-  Verksamhetsområde dricksvatten
-  Verksamhetsområde spillvatten
-  Verksamhetsområde dagvatten



0 100 200 m







Agusa

-  Analyserat utbyggnadsområde
-  Verksamhetsområde dricksvatten
-  Verksamhetsområde spillvatten
-  Verksamhetsområde dagvatten

0 100 200 m



Benestad





-  Analyserat utbyggnadsområde
-  Verksamhetsområde dricksvatten
-  Verksamhetsområde spillvatten
-  Verksamhetsområde dagvatten



0 100 200 m



Everöd





-  Analyserat utbyggnadsområde
-  Verksamhetsområde dricksvatten
-  Verksamhetsområde spillvatten
-  Verksamhetsområde dagvatten



0 100 200 m



Gussaröds fritidsby





-  Analyserat utbyggnadsområde
-  Verksamhetsområde dricksvatten
-  Verksamhetsområde spillvatten
-  Verksamhetsområde dagvatten



0 100 200 m







Lönhults sommarby

-  Analyserat utbyggnadsområde
-  Verksamhetsområde dricksvatten
-  Verksamhetsområde spillvatten
-  Verksamhetsområde dagvatten

0 100 200 m



Smedstorp Norra





-  Analyserat utbyggnadsområde
-  Verksamhetsområde dricksvatten
-  Verksamhetsområde spillvatten
-  Verksamhetsområde dagvatten



0 100 200 m







Svampakorset

-  Analyserat utbyggnadsområde
-  Verksamhetsområde dricksvatten
-  Verksamhetsområde spillvatten
-  Verksamhetsområde dagvatten



Sälshög





-  Analyserat utbyggnadsområde
-  Verksamhetsområde dricksvatten
-  Verksamhetsområde spillvatten
-  Verksamhetsområde dagvatten



0 100 200 m







Södra Björstorp, Brunsvik

-  Analyserat utbyggnadsområde
-  Verksamhetsområde dricksvatten
-  Verksamhetsområde spillvatten
-  Verksamhetsområde dagvatten

0 100 200 m



Södra Kverrestad





-  Analyserat utbyggnadsområde
-  Verksamhetsområde dricksvatten
-  Verksamhetsområde spillvatten
-  Verksamhetsområde dagvatten



0 100 200 m



Södra Lökaröd (inkl Myrstad)





-  Analyserat utbyggnadsområde
-  Verksamhetsområde dricksvatten
-  Verksamhetsområde spillvatten
-  Verksamhetsområde dagvatten



0 100 200 m



Toarp

-  Analyserat utbyggnadsområde
-  Verksamhetsområde dricksvatten
-  Verksamhetsområde spillvatten
-  Verksamhetsområde dagvatten

0 100 200 m

